










WTG 04

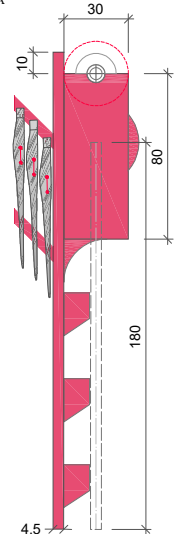
x= 388158.1

y=7132335.0

Approx. terrain height (asl) /
Likimääräinen maanpinnan korkeus
z= 68.9m

LEGEND / MERKINNÄT:

-  uo-1 Protected rock area / ARVOKAS KALLIOALUE.
-  uo-2 Protected wetland / ARVOKAS KOSTEIKKO.
-  tv WTG TV-Box / TUULIVOIMALAN ALUE.
-  Estimated position of the existing asphalt roads determined by air image / ILMAKUVAN PERUSTEELLA ARVIOITU OLEMASSA OLEVAN ASFALTITIEEN SIJAINTI
-  Estimated position of the existing roads determined by air image / ILMAKUVAN PERUSTEELLA ARVIOITU OLEMASSA OLEVAN TIEN SIJAINTI
-  New road / UUSI TIE
-  Extension of existing road / LAAJENNETAAN OLEMASSA OLEVIA TIE
-  Office - storage area / TOIMISTO - VARASTOTILA
-  Substation / MAASTOKATKAISUJA



WIND FARM / TUULIPUISTO "MAASELÄNKANGAS" "OULAINEN"

Detailed plan/ Yksityiskohtainen tasonäkymä

Drawn by / laatinut:	Date / Pvm	Name / Nimi	File name / Tiedostonimi:
17.04.2019	17.04.2019	Danuta Prömmik	OULA-BA-V3_D4
24.04.2019	24.04.2019	Rohand Janßen	Substitute for / Korvaa tiedoston
24.04.2019	24.04.2019	Paul Bade	OULA-BA-V2_D4

Plan development / Suunnitelman toteutus: Date / Pvm: 24.04.2019

wpd Oulaisten Tuulipuisto Oy
Keilaranta 13
02150 ESPOO
y-tunnus: 2514804-4

Signature / Allekirjoitus:


Scale / Mittakaava: 1: 2.000	Format / Formaatti: A3	Plan content / Suunnitelman sisältö: WTG 04
--	----------------------------------	---